




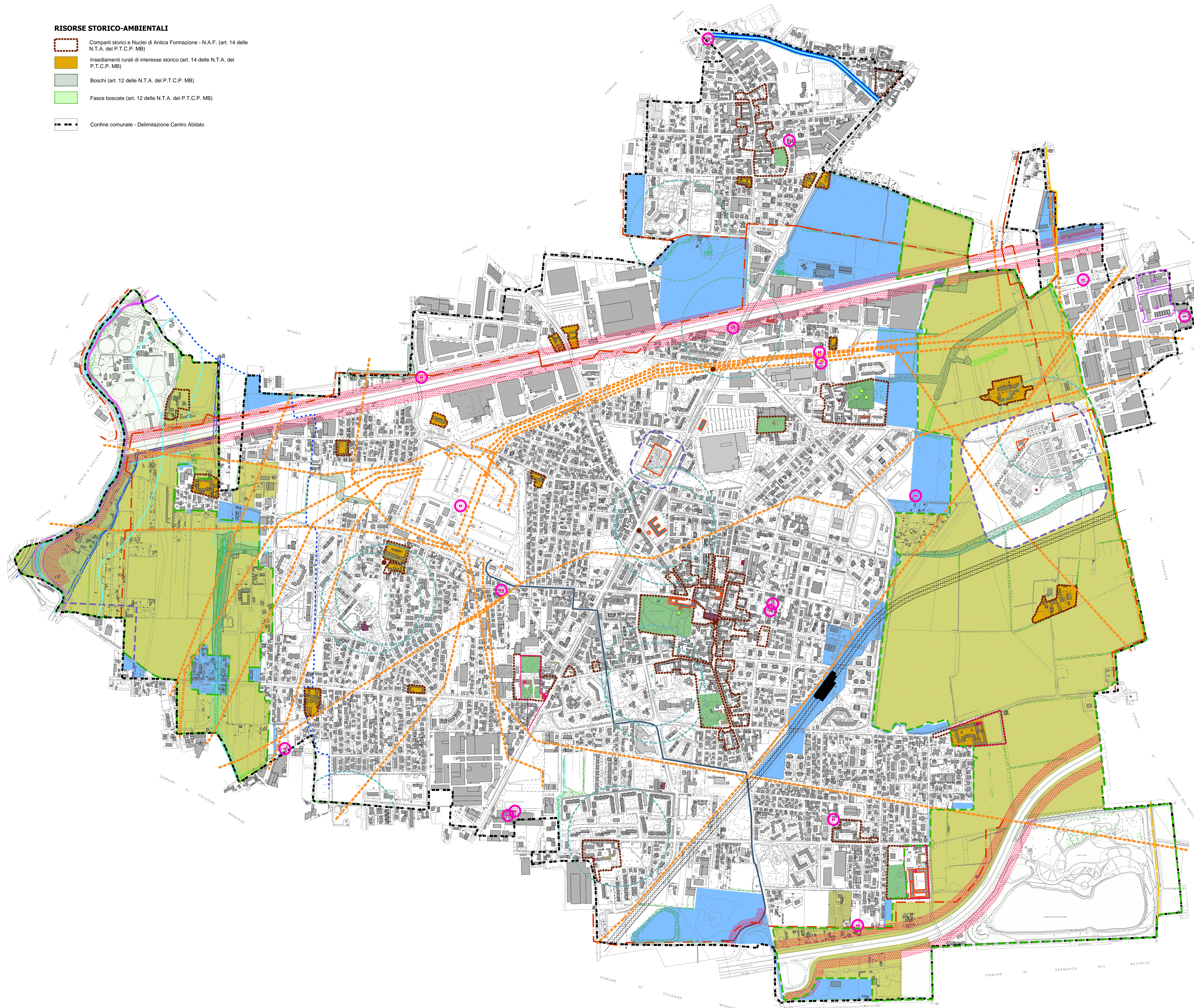


RISORSE STORICO-AMBIENTALI

-  Comparti storici e Nuclei di Antica Formazione - N.A.F. (art. 14 delle N.T.A. del P.T.C.P. MB)
-  Insediamenti rurali di interesse storico (art. 14 delle N.T.A. del P.T.C.P. MB)
-  Boschi (art. 12 delle N.T.A. del P.T.C.P. MB)
-  Fasce boscate (art. 12 delle N.T.A. del P.T.C.P. MB)
-  Confine comunale - Delimitazione Centro Abitato



LEGENDA

VINCOLI DI INTERESSE CULTURALE E PAESAGGISTICO

-  Manufatti di architettura civile non residenziale di pregio (art. 10 e art. 136 del D.Lgs. n. 42 del 2004)
-  Manufatti di architettura civile residenziale di pregio (art. 10 e art. 136 del D.Lgs. n. 42 del 2004 e art. 15 delle NTA del P.T.C.P. MB)
-  Manufatti ed architetture della produzione industriale (art. 20 delle NTA del P.T.C.P. MB)
-  Beni di proprietà comunale o di altri Enti Pubblici la cui esecuzione risalgia ad oltre 70 anni (art. 10 del D.Lgs. n. 42 del 2004)
-  Colonna votiva di proprietà comunale o di altri Enti Pubblici la cui esecuzione risalgia ad oltre 70 anni (art. 10 del D.Lgs. n. 42 del 2004)
-  Architettura religiosa (art. 9 del D.Lgs. n. 42 del 2004)
-  Giardini e Parchi Storici (art. 10 e 136 del D.Lgs. n. 42 del 2004)
-  Filari di alberi e siepi (L.n. 10 del 2013 - art. 25 delle NTA del P.T.C.P. MB)
-  Alberi di interesse monumentale (L. n. 10 del 2013 - art.25 delle NTA del P.T.C.P. MB)
-  Aree e/o edificio vincolato (art. 10 e 13 del D.Lgs. n. 42 del 2004)
-  P.L.I.S. Media Valle del Lambro - Rete di ricomposizione paesaggistica (art. 31 delle N.T.A. del P.T.C.P. MB)
-  P.L.I.S. Est delle Cave - Rete di ricomposizione paesaggistica (art. 31 delle N.T.A. del P.T.C.P. MB)
-  Ambiti destinati all'attività agricola di interesse strategico (art. 6 delle N.T.A. del P.T.C.P. MB)
-  Ambiti di interesse provinciale (art. 34 delle NTA del P.T.C.P. MB)
-  Sistema delle acque superficiali - Corsi d'acqua e fontanili - (art. 142 del D.Lgs. n. 42 del 2004 e art. 10 delle NTA del P.T.C.P. MB)
-  Fascia di rispetto fluviale (art. 142 del D. Lgs. n. 42 del 2004)

VINCOLI URBANISTICI

-  Area a vincolo idrogeologico (R.D. n. 3267 del 1923 - art. 44 della L.R. 31 del 2008)
 -  Fascia di rispetto dei fontanili (R.D. n. 523 del 1904 - art. 41 del D. Lgs. n. 152 del 1999)
 -  Idrografia artificiale - Canale Villoresi (art. 24 delle NTA del P.T.C.P. MB)
- Assetto idrogeologico (art. 8 delle NTA del P.T.C.P. MB - Decreto Autorità di Bacino del fiume Po L. 18 maggio 1989, n. 183, art. 17, comma 6-ter)
Articolazione in fasce degli alvei fluviali:
-  Limite tra la Fascia A e la Fascia B del PAI
 -  Limite tra la Fascia B e la Fascia C del PAI
 -  Limite di progetto tra la Fascia B e la Fascia C del PAI
 -  Limite esterno della Fascia C del PAI
 -  Limite di in edificabilità pozzo d'acqua pubblica (art. 94 del D. Lgs. n. 152 del 2006)
 -  Fascia di rispetto pozzo pubblico (art. 94 del D. Lgs. n. 152 del 2006)
 -  Fascia di rispetto cimiteriale (art. 338 del R.D. n. 1265 del 1934)
 -  Fascia di rispetto stradale (D.L. n. 285 del 1992 - art. 26 del D.P.R. n. 495 del 1992)
 -  Linea elettrodotto
 -  Linea elettrodotto interrata
 -  Rete distribuzione gas metano (D.M. 17.04.2008)
 -  Fascia di rispetto depuratore (Del. 4.02.1977 del Comitato dei Ministri, ex legge n. 319 del 1976, pubbl. G.U. n. 48 del 21.02.1977)
 -  Attività a rischio di incidente rilevante (D. Lgs. n. 334 del 1999 e D. Lgs. n. 238 del 2005)
 -  Rete distribuzione cledotto (D.M. 17.04.2008)
 -  Stazioni radio base presenti (L. n. 36 del 2001 - L.R. n. 11 del 2001)
 -  Tracciato e stazione Metropolitana
 -  Area di salvaguardia tracciato Metropolitana - 15 m. per lato dal centro dell'elemento grafico

COMUNE DI BRUGHERIO
Provincia di Monza e della Brianza



**VARIANTE GENERALE AL PIANO
DI GOVERNO DEL TERRITORIO**
ai sensi della L.R. n.12/2005
DOCUMENTO DI PIANO

Elaborato modificato a seguito dell'approvazione delle controdeduzioni alle osservazioni e del parere degli Enti.

IL SINDACO: Antonio Marco Troiano	IL SEGRETARIO GENERALE: Dott.ssa Nunzia Francesca Tavella	IL PROGETTISTA: Arch. Claudio Roberto Lauber
IL GRUPPO DI LAVORO: Arch. Francesca Sala Arch. Emanuela Biffi Arch. Carlo Teruzzi		

Elaborato: **DP-02** OGGETTO: **VINCOLI ED EMERGENZE PAESAGGISTICHE**

SCALA: 1:5000

DATA: MAGGIO 2018

Deliberazione Consiliare di APPROVAZIONE n° ___ del _____

